

Приложение 2  
к приказу Минприроды России  
от 09.11.2020 N 910

УТВЕРЖДАЮ:

Заместитель министра природных ресурсов

Курской области

должность

Репринцев Д.Д.

фамилия, имя и отчество (при наличии)

21.08.2023г.

дата

Акт

лесопатологического обследования № 2023-5/3

лесных насаждений Курского лесничества

Курской области

Способ лесопатологического обследования: Визуальное

Инструментальное V

Место проведения:

Участковое лесничество	Урочище (дача)	Квартал (кварталы)	Выдел (выделы)	Площадь, га	ЛП выдел	Площадь ЛП выдела
Ленинское	-	85	6	2,3	-	-

Лесопатологическое обследование проведено на общей площади 2,3 га.

Кадастровый номер участка: 46:17:000000:0002

Документ о праве пользования: договор аренды б/н от 02.12.2014 г, вид разрешенного использования лесов: заготовка древесины.

Акт - 2023

## 2. Инструментальное (детальное) обследование лесных насаждений.

2.1 Лесничество: Курское, уч. лесничество: Ленинское,  
участок: -, кв. 85 выд. 6 ЛП выдел: -.

Наличие ограничений или особенностей участка, влияющих на назначение СОМ:  
имеется угроза возникновения очагов вредных организмов; имеется угроза увеличения  
пожарной опасности в лесах.

2.2. Фактическая таксационная характеристика лесного насаждения соответствует  
таксационному описанию.

2.3. Состояние насаждения: с нарушенной устойчивостью.

2.4 СКС насаждения: 3,25. Причины ослабления, повреждения насаждения:  
повреждение (заселено или отработано) златкой ясеневой изумрудной узкотелой (код  
332). Данные причины определены по следующим признакам: отработано стволовыми  
вредителями >1/2 окр. ств. под кроной; местное поселение стволовых вредителей  
(заселено); ажурность кроны; обрыв корней (вывал) свежий.

#### 2.4.1 Заселено (отработано) стволовыми вредителями:

Вид вредителя	Порода	Встречаемость заселенных деревьев, % от запаса породы	Встречаемость отработанных деревьев, % от запаса породы	Степень заселения лесного насаждения
1	2	3	4	5
Златка ясеневая изумрудная узкотелая	Я	37,9	36,4	сильная
-	-	-	-	-
-	-	-	-	-
-	-	-	-	-
-	-	-	-	-
-	-	-	-	-

#### 2.4.2 Повреждено огнем:

Вид пожара	Порода	Состояние корневых лап		Состояние корневой шейки		Высушивание луба		Обугленность древесины более 1/3 высоты ствола	
		% поврежденных огнем корней	% деревьев с даным повреждением	Обугленность древесины шейки по окружности	% деревьев с даным повреждением	по окружности (1/4; 1/2; 3/4; более 3/4)	% деревьев с даным повреждением	по окружности ствола (< 1/2; > 1/2)	% деревьев с даным повреждением
1	2	3	4	5	6	7	8	9	10
	.								
	.								
	.								
	.								
	.								

### 2.4.3 Поражено болезнями:

[illegible]

2.5. Выборке подлежит 24,4 % деревьев по запасу, в том числе:  
 без признаков ослабления 0 %,
 ослабленных 0 %,
 сильно ослабленных 0 %,
 усыхающих 0 %,
 свежего сухостоя 17,9 %,
 свежего ветровала 4,2 %,
 свежего бурелома 0 %,
 старого сухостоя 2,3 %,
 старого ветровала 0 %,
 старого бурелома 0 %.

2.6. Полнота лесного насаждения после уборки деревьев, подлежащих рубке, составит: 0,6.

Критическая полнота для данной категории лесных насаждений и преобладающей породы составляет 0,3.

#### Заключение к инструментальному обследованию участка

На участке имеется насаждение с нарушенной устойчивостью, в целях улучшения санитарного и лесопатологического состояния участка назначается проведение ВСП на площади 2,3 га. Вырубаемый запас составляет 122,7 куб.м

Участковое лесничество	Урочище (дача)	Квартал	Выдел	Площадь выдела, га	ЛП выдел	Площадь ЛП выдела	Вид мероприятия	Площадь мероприятия, га	Порода	Доля выбираемой древесины по запасу, %	Рекомендуемый срок проведения мероприятия
1	2	3	4	5	6	7	8	9	10	11	12
Ленинское	,	85	6	2,3	-	-	ВСП	2,3	Я,	24,4	2024 - 2025 год

Ведомость перечета деревьев, назначенных в рубку, и абрис лесного участка прилагаются (прил. 2 и 3 к данному акту).

Рекомендации по проведению мероприятий, не относящихся к мероприятиям по предупреждению распространения вредных организмов: нет.

Дата проведения обследований: 25.07.2023 года.

Дата составления документа: 17.08.2023 года.

Исполнитель работ по проведению ЛПО:

ФИО: Оруджов Ю.С.

Организация: филиал ФБУ "Рослесозащита" - "ЦЗЛ Воронежской области"

Должность: ведущий инженер

Подпись

Телефон: 89081342473

Результаты проведения лесопатологического обследования  
лесных насаждений за 25.07.2023 года.

Субъект Российской Федерации: Курская область, Лесничество (лесопарк): Курское.  
Участковое лесничество: Ленинское. Урочище (лесная дача): -

участковое лесничество: Ленинское, урочище (лесная дача) -																																							
Номер квартала	Номер выдела	Площадь выдела, га	Целевое назначение лесов	Категория защитных лесов	ОЗУ	Номер лп выдела	Площадь лп выдела, га	Таксационная характеристика лесного насаждения									Число деревьев на пробс. шт.	Распределение деревьев по категориям состояния, % от запаса																Причина ослабления, повреждения	Подлежит рубке, % от запаса	Назначенные мероприятия			
1	2	3	4	5	6	7	8	9	состав	порода	возраст	средняя высота, м	средний диаметр, см	тип леса	полнота	бошет		запас, куб м/га	18	без признаков ослабления		ослабленные		сильно ослабленные		усыхающие		свежий сухой	свежий ветровал	свежий бурелом	старый сухой	старый ветровал	старый бурелом			33	34	35	36
																				Н	Р	Н	Р	Н	Р	Н	Р												
85	6	2,3	Защитные	Противопожарные леса	нет	.	.	8Я2Д, ВМ-КЛ-ПШ	Всего	67	22	28	ДСН	0,8	1	220	44	14,4		21,3		13,3		26,6		17,9	4,2		2,3			33,2	24,4	ВСП	2,3				
									Я	.	.	.	.	.	.	.		3,9		12,8		17,2		34,5		23,2	5,4		3,0				31,6						
									Д	.	.	.	.	.	.	.		50,0		50,0																			
										.	.	.	.	.	.	.																							
										.	.	.	.	.	.	.																							
										.	.	.	.	.	.	.																							
										.	.	.	.	.	.	.																							
										.	.	.	.	.	.	.																							
										.	.	.	.	.	.	.																							
										.	.	.	.	.	.	.																							

Условные обозначения: Н - деревья не подлежат рубке; Р - деревья подлежат рубке.  
Исполнитель работ по проведению лесопатологического обследования:

Оруджов Ю.С.

Дата составления документа: 17.08.2023 года. Тел. 89081342473

ВРЕМЕННАЯ ПРОБНАЯ ПЛОЩАДЬ № 1, 2, 3

1.1 Субъект Российской Федерации: Курская область.

Лесничество (лесопарк): Курское.

Участковое лесничество: Ленинское.

Урочище (лесная дача): -.

Квартал: 85. Выдел: 6. Площадь выдела: 2,3 га.

Лесопатологический выдел: -

1.2 Метод перече́та: круговые площадки постоянного радиуса.

Количество лент/площадок: 3.

Размеры площадок: радиус 11,3 м.

Размер временной пробной площади: 0,12 га.

1.3 Фактиче́кая таксационная характеристика насаждения:

состав: 8Я2Д+ВМ+КЛ+ГШ; возраст: 67 лет; тип леса: ДСН; бонитет: 1.  
запас на га: 220; полнота: 0,8; возобновление: отсутствует.

1.4 Номер очага вредных организмов: б/н.

Тип очага вредных организмов: -.

Фаза развития очага вредных организмов: -.

1.5 Причины ослабления, повреждения насаждения и время: повреждение (заселено или отработано) златкой ясеновой изумрудной узкотелой (код 332). Время повреждения: 2020-2022 гг. Состояние насаждения: с нарушенной устойчивостью, СКС насаждения 3,25.

1.6 Назначенные мероприятия: ВСП.

Исполнитель работ по проведению лесопатологического обследования:

Оруджов Ю.С. \_\_\_\_\_

Дата составления документа: 17.08.2023 года. Тел. 89081342473

# ВЕДОМОСТЬ ПЕРЕЧЕТА ДЕРЕВЬЕВ

Итоговая ведомость по насаждению. СКС насаждения: 3.25.

Ступени толщины см	Количество деревьев по категориям состояния, шт.																Всего	
	1		2		3		4		5		5 (а,б,в)			5 (г,д,е)			шт / куб. м.	в т.ч. подлежит рубке, %
	Н	З	Н	З	Н	З	Н	З	Н	З	Н	З	О	Н	З	О		
1	2	3	4	5	6	7	8	9	10	11	12	13	14	15	16	17	18	19
16	1							1									2	
20						1		1					1				3	2,3
24	1		2			3		3					3				12	6,8
28	2		3			3		4					4			1	17	11,4
32	1		2					2					2				7	4,5
36	1		1					1									3	
-																		
-																		
итого, шт	6		8			7		12					10			1	44	11
итого, куб. м.	3,8		5,6			3,5		7					5,8			0,6	26,3	6,4
итого, куб. %	14,4		21,3			13,3		26,6					22,1			2,3	100	24,4

Причины назначения в рубку деревьев категорий состояния:

1
2
3
4

Порода: Я СКС породы 3.77.

Ступени толщины см	Количество деревьев по категориям состояния, шт.																Всего	
	1		2		3		4		5		5 (а,б,в)			5 (г,д,е)			шт / куб. м.	в т.ч. подлежит рубке, %
	Н	З	Н	З	Н	З	Н	З	Н	З	Н	З	О	Н	З	О		
1	2	3	4	5	6	7	8	9	10	11	12	13	14	15	16	17	18	19
16	1							1									2	
20						1		1					1				3	2,8
24			1			3		3					3				10	8,3
28	1		2			3		4					4			1	15	13,9
32			1					2					2				5	5,6
36								1									1	
-																		
-																		
итого, шт	2		4			7		12					10			1	36	11
итого, куб. м.	0,8		2,6			3,5		7					5,8			0,6	20,3	6,4
итого, куб. %	3,9		12,8			17,2		34,5					28,6			3	100	31,6

Причины назначения в рубку деревьев категорий состояния:

1
2
3
4

Порода: Д СКС породы 1,5.

Степени толщины см	Количество деревьев по категориям состояния, шт.																Всего	
	1		2		3		4		5		5 (а,б,в)			5 (г,д,е)			шт./ куб.м.	в т.ч. подлежит рубке, %
	Н	З	Н	З	Н	З	Н	З	Н	З	Н	З	О	Н	З	О		
1	2	3	4	5	6	7	8	9	10	11	12	13	14	15	16	17	18	19
24	1		1														2	
28	1		1														2	
32	1		1														2	
36	1		1														2	
-																		
-																		
-																		
-																		
-																		
-																		
итого, шт	4		4														8	
итого, куб.м.	3		3														6	
итого, куб.%	50		50														100	

Причины назначения в рубку деревьев категорий состояния:

1 \_\_\_\_\_

2 \_\_\_\_\_

3 \_\_\_\_\_

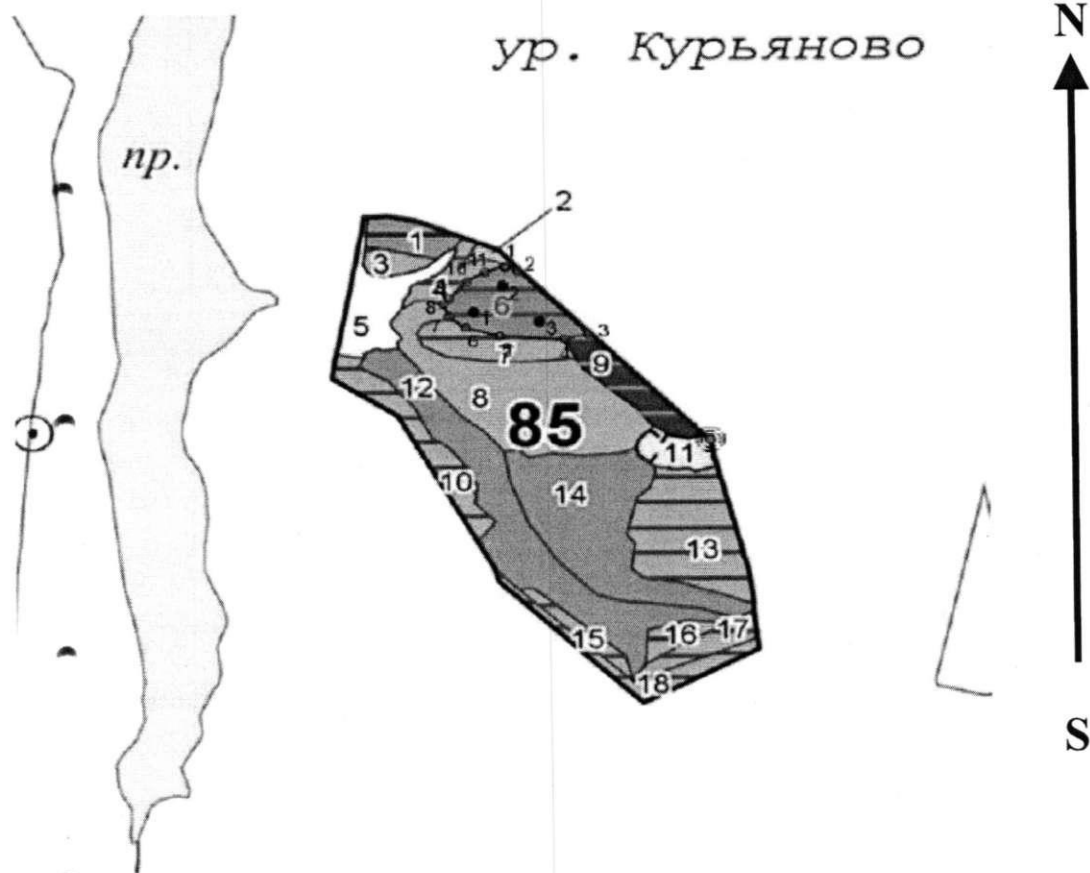
4 \_\_\_\_\_



Приложение 3  
к акту лесопатологического обследования № \_\_\_\_\_  
утвержденному Приказом  
Минприроды России  
от 09.11.2020 №910


Абрис участка леса

Масштаб 1:10000

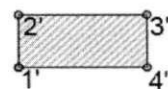


Условные обозначения:

обследуемая площадь



неэксплуатационная площадь



круговые площадки



№ квартала	№ выдела	№ ЛП выдела	Размеры ленты (круговой площадки) пересчета					Координаты ПП	
			№ круговой площадки	Длина, м	Ширина, м	Радиус, м	Площадь, га		
85	6	-	1	-	-	11,3	0,04	51,583202	35,771136
			2	-	-	11,3	0,04	51,583658	35,771869
			3	-	-	11,3	0,04	51,582916	35,773092
			-	-	-	-	-	-	-
			-	-	-	-	-	-	-

Пространственное размещение лесопатологических выделов

Номера точек	Координаты		Длина, м
1->2	52,20201°	35,57052°	25
2->3	52,20267°	35,57099°	180
3->4	52,20319°	35,57056°	44
4->5	52,20333°	35,57053°	118
5->6	52,20329°	35,56988°	65
6->7	52,20305°	35,56927°	38
7->8	52,20278°	35,56953°	28
8->9	52,20258°	35,56926°	16
9->10	52,20264°	35,56875°	48
10->11	52,20237°	35,56828°	37
11->1	52,20195°	35,57032°	38

Исполнитель работ по проведению лесопатологического обследования:

Оруджов Ю.С.

Дата составления документа: 17.08.2023 года. Тел. 89081342473

### Таксационное описание

ООО "Дубрава-Инфо" Курское л-во Ленинское уч.л-во  
ПРОТИВОЭРОЗИОННЫЕ ЛЕСА

Квартал: 85

[illegible][illegible]